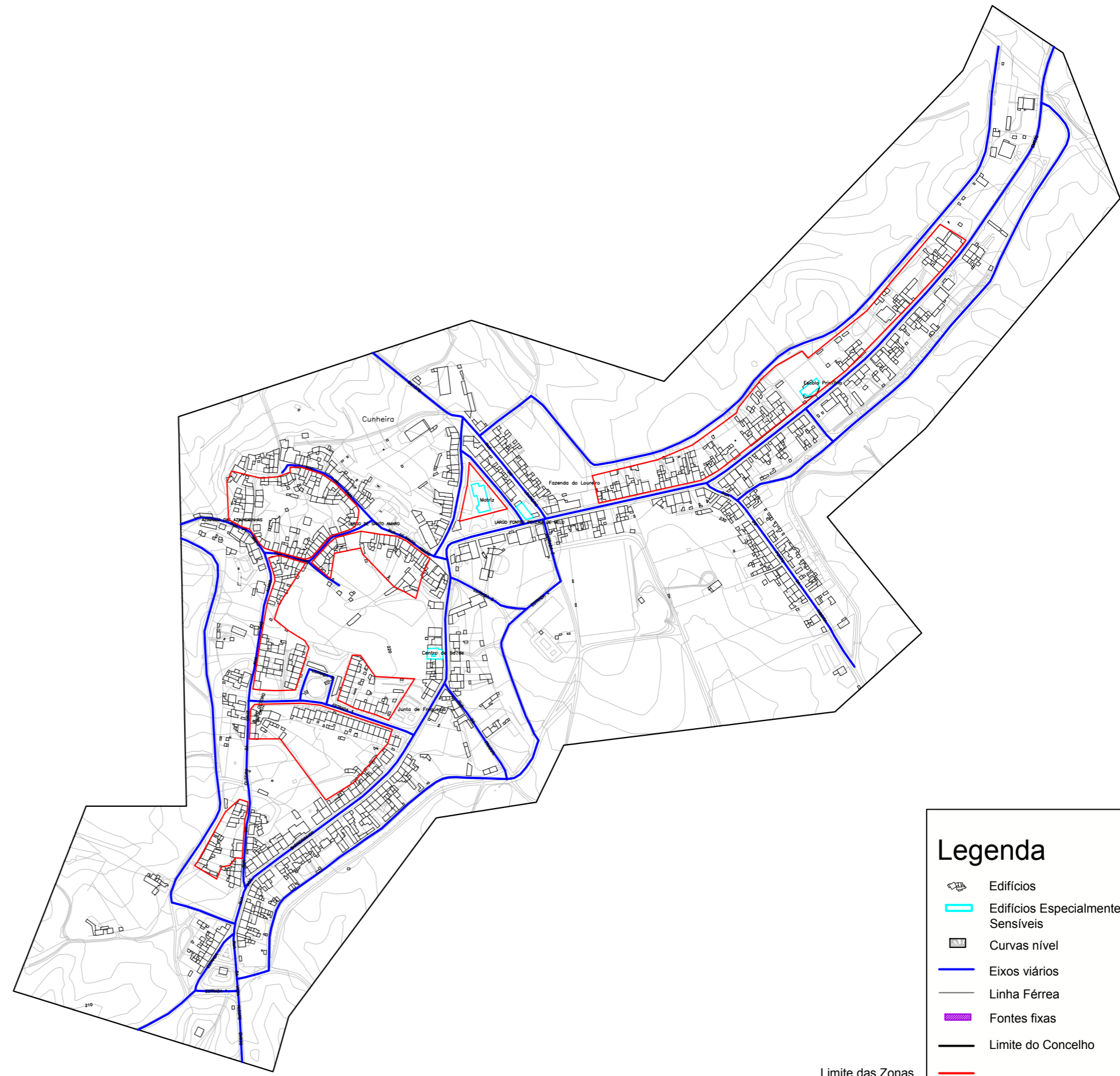












Linha Ramal Cáceres



Legenda

-  Edifícios
-  Edifícios Especialmente Sensíveis
-  Curvas nível
-  Eixos viários
-  Linha Férrea
-  Fontes fixas
-  Limite do Concelho
-  Limite das Zonas Sensíveis

Limite das Zonas Sensíveis

EM CÓPIAS DESTE DESENHO COM FORMATO DIFERENTE DO A3 ATENDER À ESCALA GRÁFICA

SCHIU
 Eng. de Vibração e Ruído, Unip., Lda.
 Divisão de Ambiente Exterior
 Av. Villae de Milreu, Bloco E, Loja E, Estoi, 8005-466 Faro
 Tlf. 289 998 009 Fax. 289 998 318 www.schiu.com


 comunidade intermunicipal
Alto Alentejo

| | |
|-------------------------------------------------|---------------|
| Fich. 2010-Adj008-AlterDoChao-PU04-DesF4.dwg | Elab. LUH |
| Doc. 2010-Adj008-PU-AlterDoChao-R01V01 | Verif. VCR |

| |
|---------------------------------|
| Escala numérica: H = 1:5 000 |
| Escala gráfica: 0 50 100 (m) |

Titulo:
MAPA DE RUÍDO À ESCALA URBANA DO CONCELHO DE ALTER DO CHÃO

Designação:
Classificação Zonas Sensíveis (PU04- Cunheira)

| | |
|-----------------------|---------------|
| Des.: F4 | |
| Data: Janeiro 2011 | Folha: 5/6 |